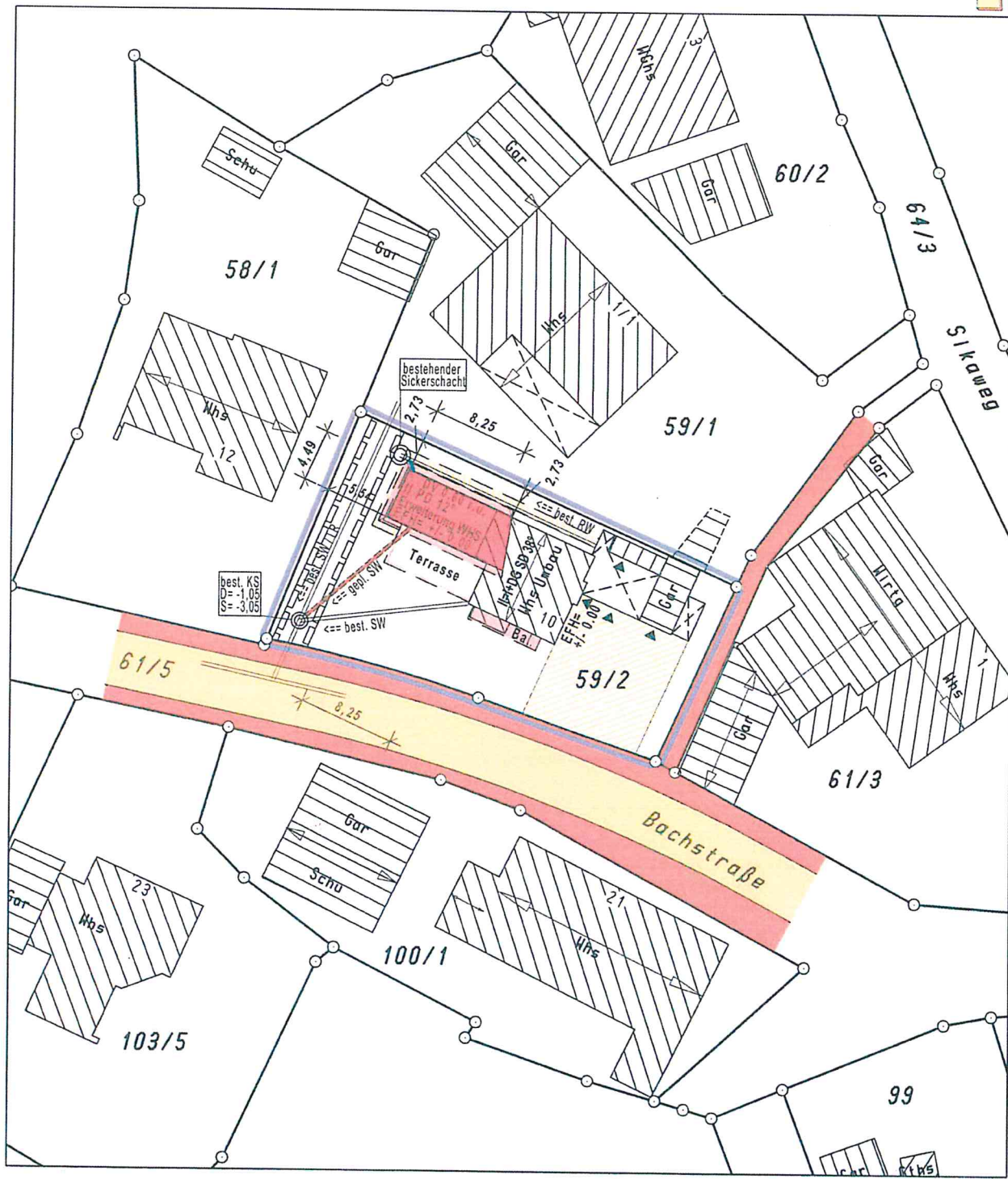

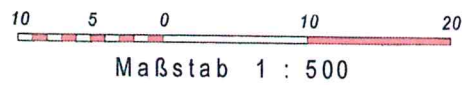


Gemeinde :Wald  
 Gemarkung :Walbertsweiler  
 Landkreis :Sigmaringen

Lageplan - zeichnerischer Teil  
 zum Bauantrag



Der Auszug stimmt mit dem Liegenschaftskataster überein. (§4 Abs. 2 LBOVVO)  
 Zeichnerischer Teil nach §4 Abs. 2 LBOVVO bearbeitet.



Stockach, den 08.04.2021

**VERMESSUNGSBÜRO R. KREUZ**  
 Dipl. Ing. (FH) - BERATENDER ING. BDB

Heideweg 3 78333 Stockach Tel.: 07771/9316-0 Fax.: 9316-21

*(Signature)*  
 i.V.  
 Dipl. Ing. (FH) Günter Schittnig  
 Vermessungsingenieur

Keine Haftung für sonst. unterirdische Leitungen.