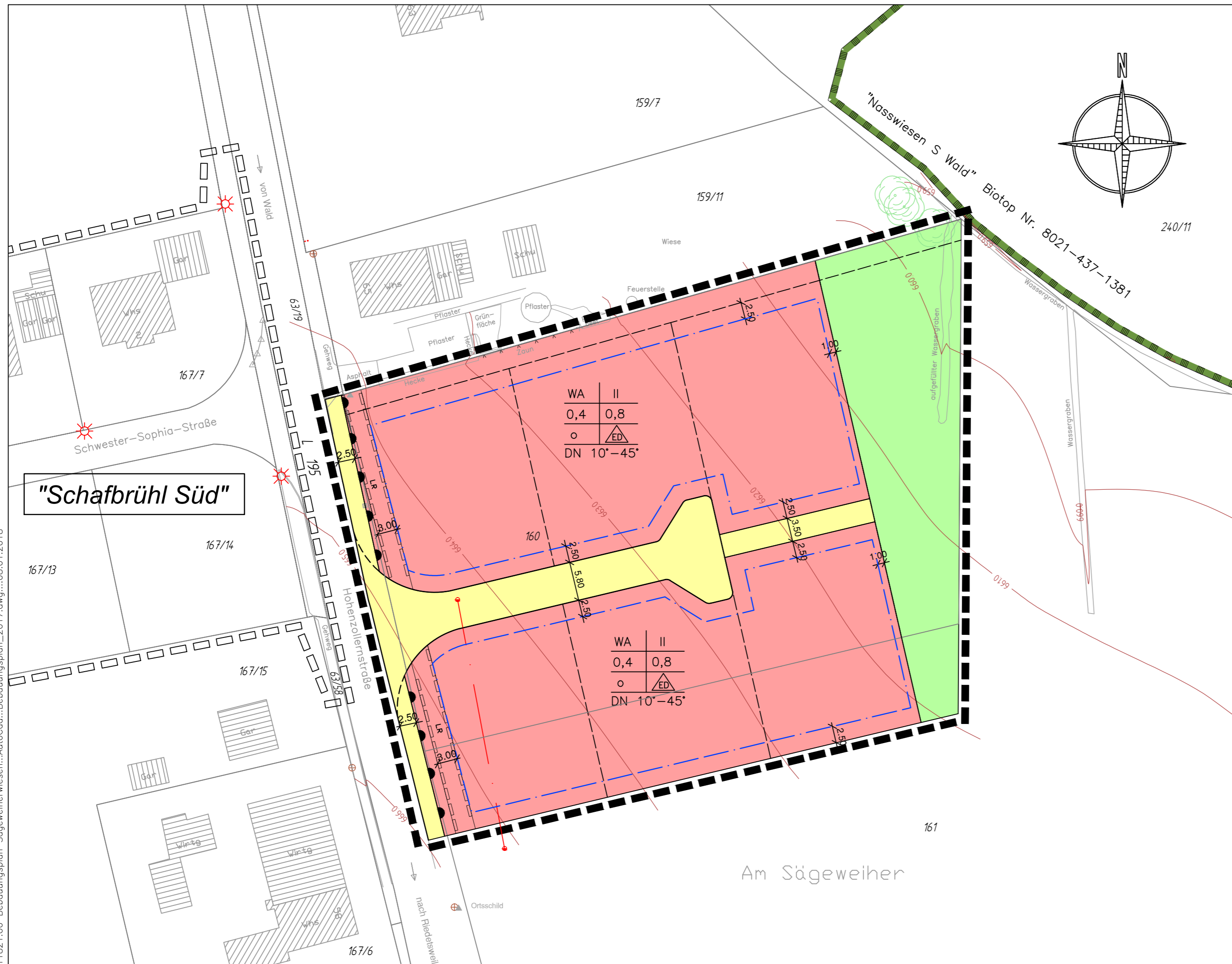




11821.00 Bebauungsplan Sägeweiherwiesen...AutoCad...Bebauungsplan\_2017.dwg...08.01.2018



**ZEICHENERKLÄRUNG:**

- Flurstücksgrenzen bestehend Flst. Nr.
- Gebäude / Nebengebäude
- Höhenlinien
- Verkehrszeichen
- Zaun
- best. Baum
- Grenze des räumlichen Geltungsbereichs des Bebauungsplans BauGB § 9 (7)
- Geltungsbereich angrenzender Bebauungspläne
- geplante Grundstücksgrenzen
- |            |     |
|------------|-----|
| WA         | II  |
| 0,4        | 0,8 |
| o          | ED  |
| DN 10°-45° |     |
- |                      |                          |
|----------------------|--------------------------|
| Art d. baul. Nutzung | Zahl der Vollgeschosse   |
| Grundflächenzahl     | Geschossflächenzahl      |
| offene Bauweise      | Einzel- und Doppelhäuser |
| Dachneigung          |                          |
- Baugrenze BauGB § 9 (1) 2
- LR Leitungsrecht BauGB § 9 (1) 21 zugunsten der Gemeinde Wald
- Bereich ohne Ein- und Ausfahrt
- öffentl. Verkehrsfläche Straße und Gehweg, BauGB § 9 (1) 11
- Allgemeines Wohngebiet
- Grünfläche
- Biotop nach § 30 BNatSchG

Fassung vom 16.01.2018

	Aufgestellt: Bad Saulgau, .....
Kreis: Sigmaringen    Gemeinde: Wald    Gemarkung: Wald  <h2 style="margin: 0;">Bebauungsplan "Sägeweiherwiesen"</h2>	<h2 style="margin: 0;">Bebauungsplan</h2>
	Maßstab: 1:500 Gefertigt: Bad Saulgau, 06.11.2017 .....
<b>INGENIEURBÜRO KARCHER GMBH</b> BERATENDE INGENIEURE 88348 Bad Saulgau, Poststraße 10, Tel. 07581-537333, Fax. 07581-537334 89584 Ehingen, Hauptstraße 25, Tel. 07391-77700, Fax. 07391-777040	gez.: 01.18 br    gepr.: 01.18 KI Proj.Nr.: 11821.00 Anlage Nr.: